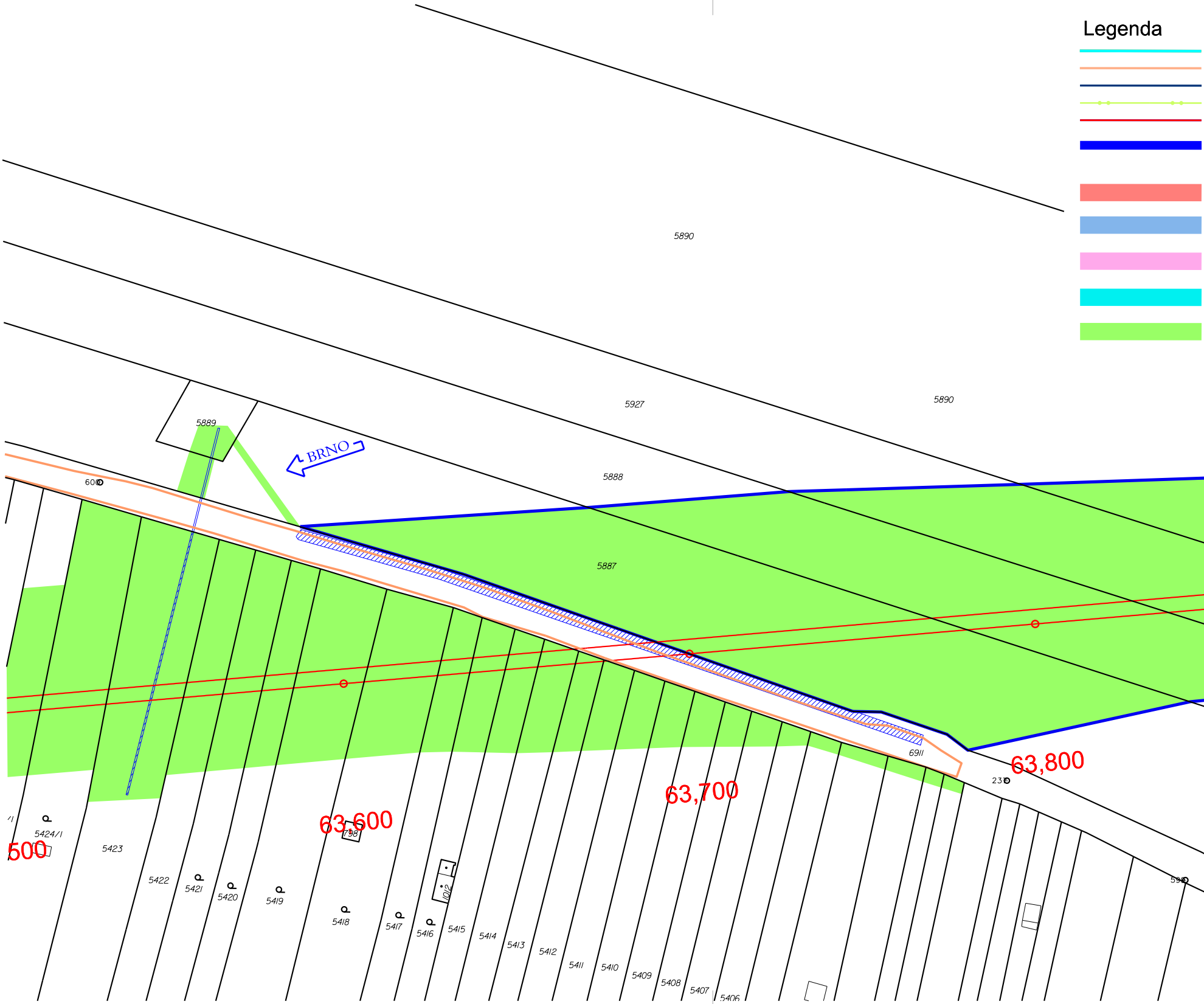
Legenda
5890
5890
5927
5888
5887
5889
BRNO
600
6911
63,800
23
59
63,700
63,600
500
5424/1
5423
5422
5421
5420
5419
5418
798
5417
5416
1012
5415
5414
5413
5412
5411
5410
5409
5408
5407
5406

hranice trvalého záboru - nový obvod dráhy
hranice trvalého záboru
stávající hranice katastrální mapy
hranice katastrálního území
Osa koleje

Lokalita archeologického průzkumu

plošný odkryv, detektorový průzkum
Trvalý zábor - výkup

Trvalý zábor - UMVZST

Trvalý zábor - bez výkupu

Výkup zbytkových pozemků

Dočasný zábor nad 1 rok

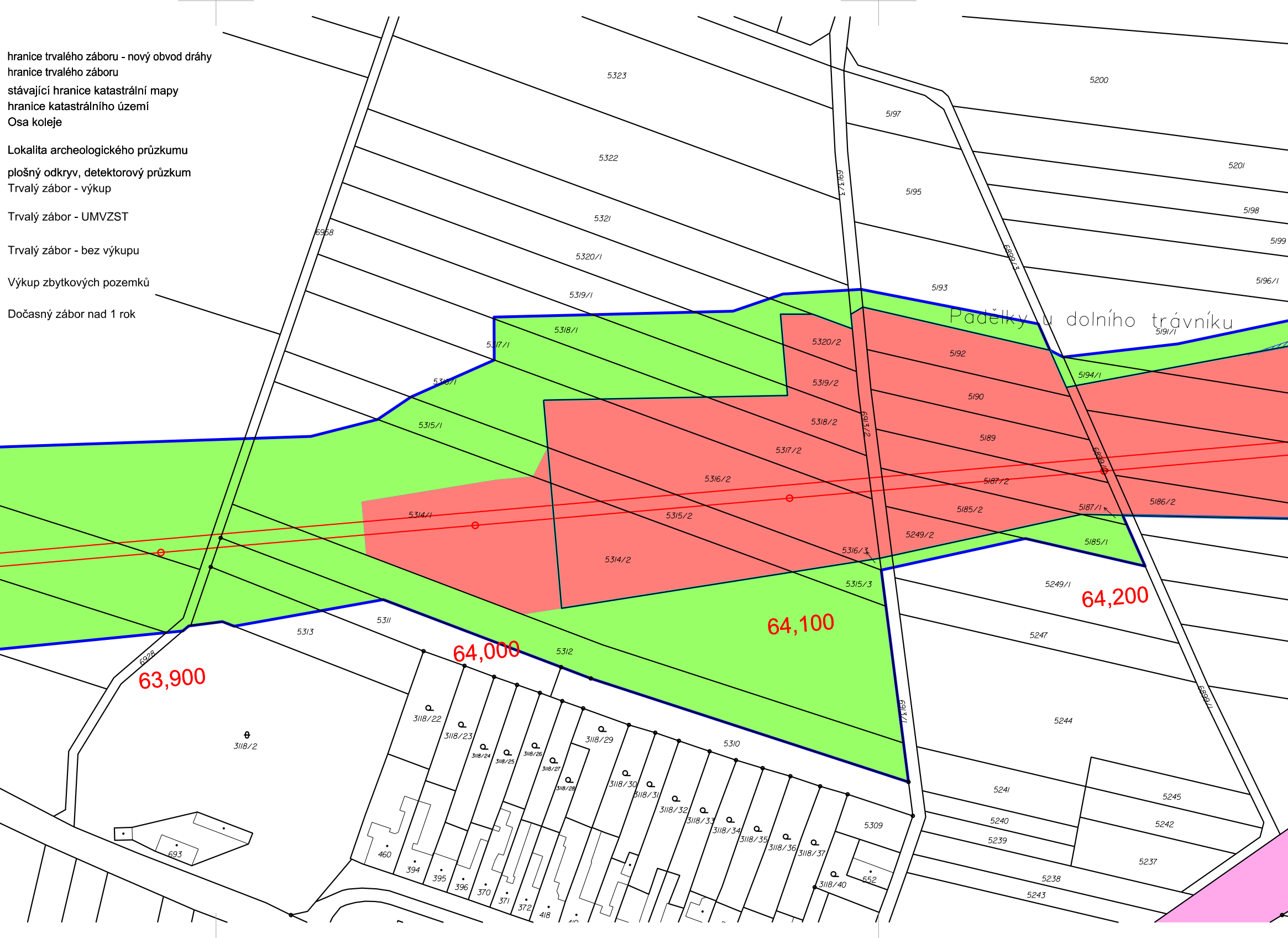
Padělky u dolního trávníku
63,900
64,000
64,100
64,200
5323
5322
5321
5320/1
5319/1
5318/1
5317/1
5316/1
5315/1
5314/1
5313
5312
5311
5310
5309
6958
6928
6913/3
6913/2
6913/1
6899/3
6899/1
5200
5197
5201
5198
5199
5196/1
5195
5193
5191/1
5192
5194/1
5190
5189
5187/2
5187/1
5186/2
5185/2
5185/1
5320/2
5319/2
5318/2
5317/2
5316/2
5315/2
5314/2
5316/3
5315/3
5249/2
5249/1
5247
5244
5241
5245
5242
5240
5239
5237
5238
5243
3118/2
3118/22
3118/23
3118/24
3118/25
3118/26
3118/27
3118/28
3118/29
3118/30
3118/31
3118/32
3118/33
3118/34
3118/35
3118/36
3118/37
3118/40
552
693
460
394
395
396
370
371
372
418

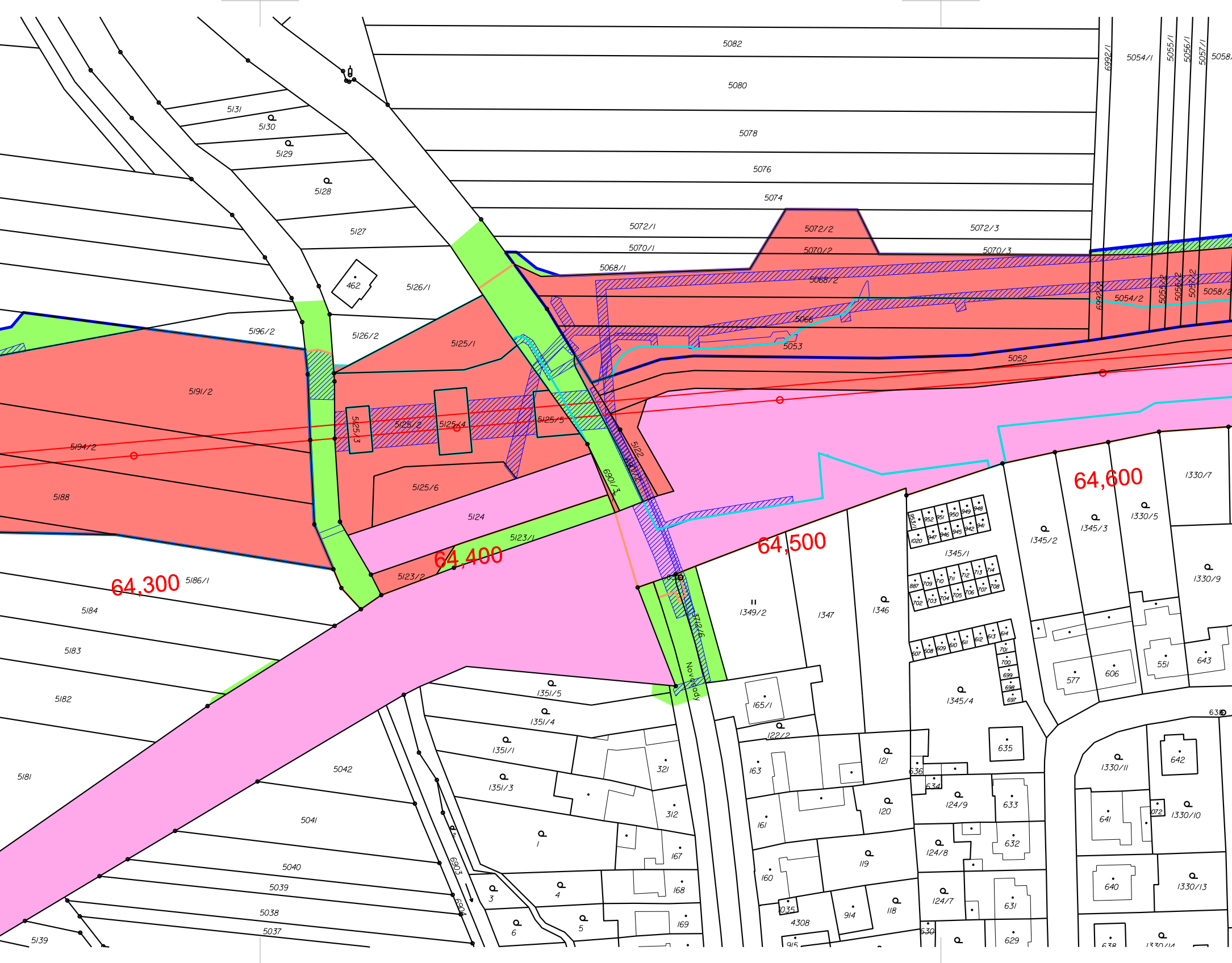
5082
5080
5078
5076
5074
5072/1
5072/2
5072/3
5070/1
5070/2
5070/3
5068/1
5068/2
5066
5053
5052
6992/1
5054/1
5055/1
5056/1
5057/1
5058/
5054/2
5131
5130
5129
5128
5127
462
5126/1
5126/2
5125/1
5196/2
5191/2
5194/2
5125/3
5125/2
5125/4
5125/5
5125/6
5188
5124
5123/1
5123/2
5122
6901/3
64,300
64,400
64,500
64,600
5186/1
5184
5183
5182
5181
5139
5042
5041
5040
5039
5038
5037
6903
6904
Novosady
3712/6
1349/2
1347
1346
953
952
951
950
949
948
1020
947
946
945
942
941
1345/1
1345/2
1345/3
1330/5
1330/7
1330/9
887
709
710
711
712
713
714
702
703
704
705
706
707
708
607
608
609
610
611
612
613
614
701
700
699
698
697
1345/4
577
606
551
643
638
1351/5
1351/4
1351/1
1351/3
321
312
1
167
168
169
3
4
5
6
165/1
122/2
163
161
160
121
120
119
118
914
1035
4308
915
636
634
124/9
124/8
124/7
630
635
633
632
631
629
642
641
1072
1330/11
1330/10
1330/13
1330/14
640
638

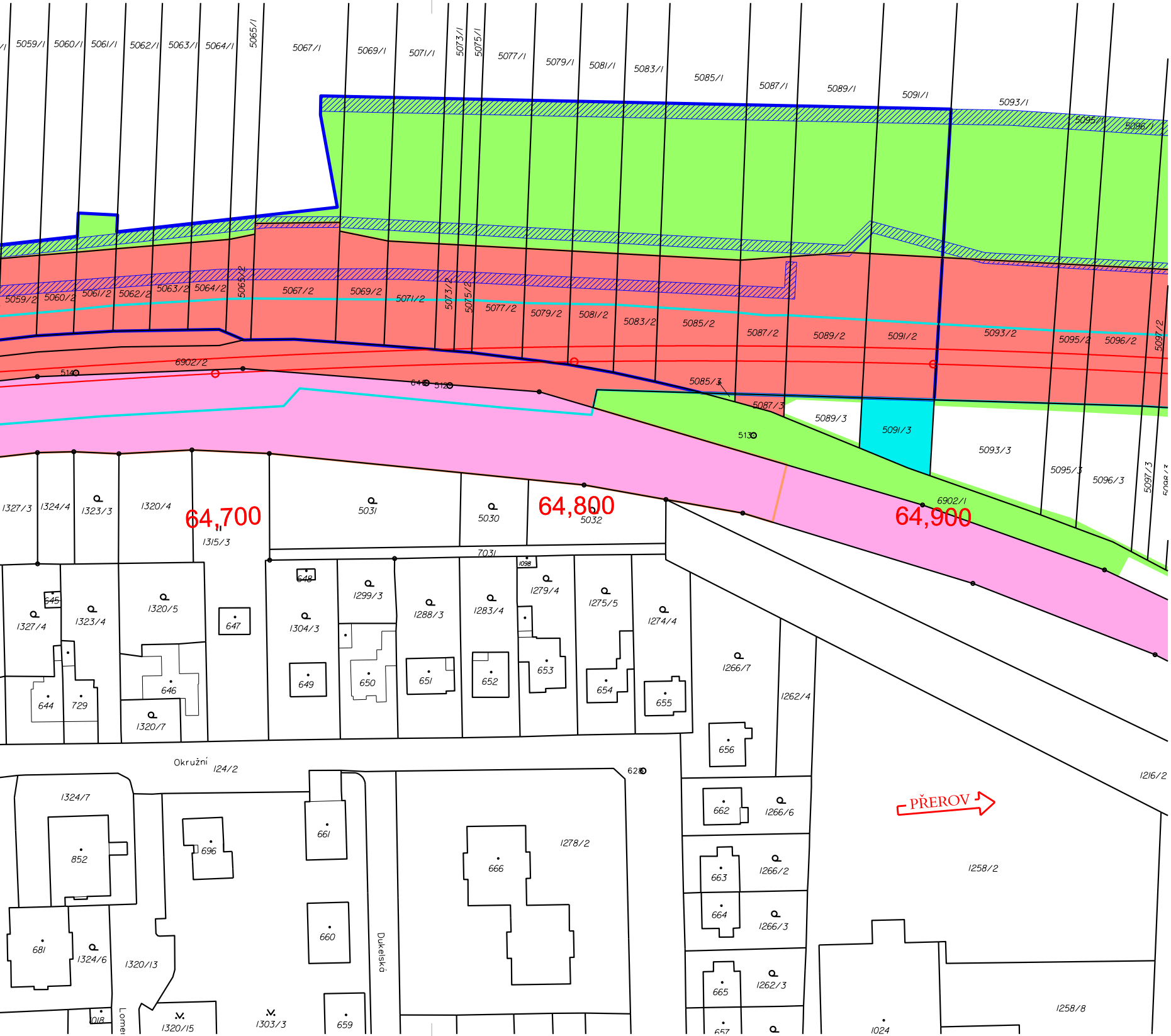
64,700
64,800
64,900
PŘEROV
Okružní
Dukelská
Lomená
5059/1
5060/1
5061/1
5062/1
5063/1
5064/1
5065/1
5067/1
5069/1
5071/1
5073/1
5075/1
5077/1
5079/1
5081/1
5083/1
5085/1
5087/1
5089/1
5091/1
5093/1
5095/1
5096/1
5059/2
5060/2
5061/2
5062/2
5063/2
5064/2
5065/2
5067/2
5069/2
5071/2
5073/2
5075/2
5077/2
5079/2
5081/2
5083/2
5085/2
5087/2
5089/2
5091/2
5093/2
5095/2
5096/2
5097/2
6902/2
5085/3
5087/3
5089/3
5091/3
5093/3
5095/3
5096/3
5097/3
6902/1
1327/3
1324/4
1323/3
1320/4
1315/3
5031
5030
5032
7031
1098
648
1299/3
1288/3
1283/4
1279/4
1275/5
1274/4
645
1327/4
1323/4
1320/5
647
1304/3
649
650
651
652
653
654
655
644
729
646
1320/7
1266/7
1262/4
656
124/2
662
1266/6
1324/7
852
696
661
666
1278/2
663
1266/2
664
1266/3
660
681
1324/6
1320/13
665
1262/3
1018
1320/15
1303/3
659
657
1024
1258/2
1258/8
1216/2
514
512
513
628

Spolufinancováno Evropskou unií

Ministerstvo dopravy
Státní fond dopravní infrastruktury

Jiná ověření:

Paré:

Orientační schéma:

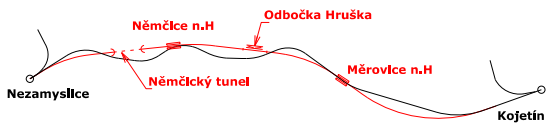
Němčice n.H
Odbočka Hruška
Němčický tunel
Měrovice n.H
Nezamyslice
Kojetín

Razítko oprávněné osoby:

Podpis: Datum:

Revize:	Datum:	Popis:	Kontroloval:
000	02/2024	Dokumentace PDSP	Ing. Jiří Malina

Stavebník/Investor:	**Správa železnic, státní organizace**
Adresa:	**Dlážděná 1003/7, 110 00 Praha 1**
Zástupce investora:	**Stavební správa východ**
Adresa:	**Nerudova 773/1, 779 00 Olomouc**

SPRÁVA ŽELEZNIC

Zhotovitel díla: **Společnost Nej - Koj**

Adresa:

MORAVIA CONSULT Olomouc a.s.
Legionářská 1085/8,
779 00 Olomouc
T: +420 585 570 444
E: moravia@moravia.cz

Kontakt:

Metroprojekt Praha a.s.
Argentinská 1621/36
Holešovice 170 00 Praha 7
T: +420 296154105
E: info@metroprojekt.cz

Zhotovitel části/objektu: **MORAVIA CONSULT Olomouc a.s.**

Adresa: Legionářská 1085/8, 779 00 Olomouc

Kontakt:
T: +420 585 570 444
E: moravia@moravia.cz

Hlavní projektant (HIP): **Ing. Jiří Malina** Specialista: **Ing. Jiří Malina**

Název stavby/akce:	**Modernizace trati Brno-Přerov, 4. stavba Nezamyslice - Kojetín**	Označení Investora: S621500589 Zakázka: 21-022-232-SR
Název části:	Situační výkresy	Označení části: **C.3**
Název objektu/dílčí části:	**Archeologický průzkum**	Označení objektu/komplexu: -
Název přílohy: Název dílčí části přílohy:	Majetkoprávní situace -	Číslo přílohy (typ/pořadí): **3. 002**

Odpovědný projektant: Ing. Jiří Malina	Zpracovatel přílohy: Lenka Hradilová	Měřítko: 1:1 000 Formáty: 8xA4	Stupeň dokumentace: **PDPS**
Kraj: Olomoucký	Katastrální území: dle příloh	TUDU: 2101 Brno-hl.n. – Přerov	Smluvní datum zpracování: **02/2024**

Označení investora:										*Stupeň dokumentace:*					*Část:*						*Objekt:*									*Podobjekt:*			*Příloha:*						*Revize:*			
S	6	2	1	5	0	0	5	8	9	P	D	S	P	X	_	C	3	X	X	X	_	X	X	X	X	X	X	X	X	_	X	X	_	3	_	0	0	2	_	0	0	0

DOKUMENT LZE UŽÍVAT POUZE VE SMYSLU PŘÍSLUŠNÉ SMLOUVY O DÍLO. ŽÁDNÁ JEHO ČÁST NEMŮŽE BÝT DLE ZÁKONA č.121/2000 Sb. KOPÍROVÁNA NEBO JINAK ROZŠIŘOVÁNA BEZ SOUHLASU MORAVIA CONSULT Olomouc a.s.